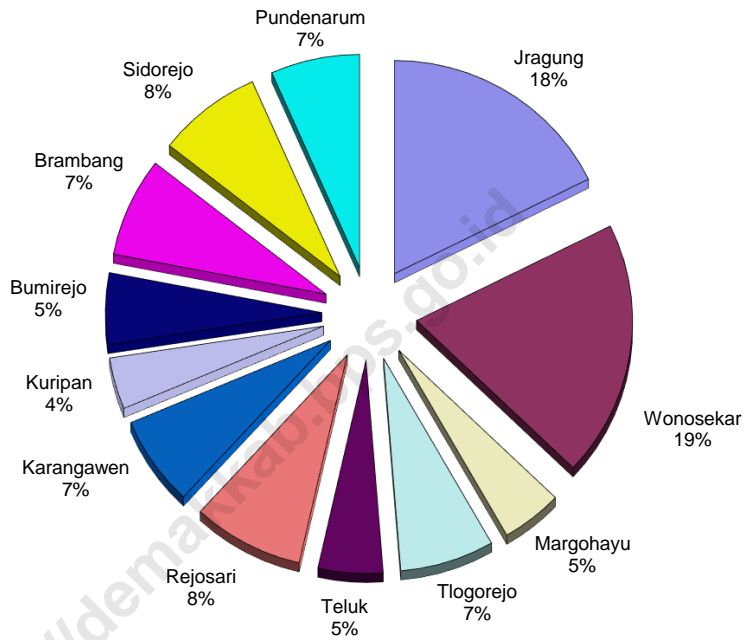
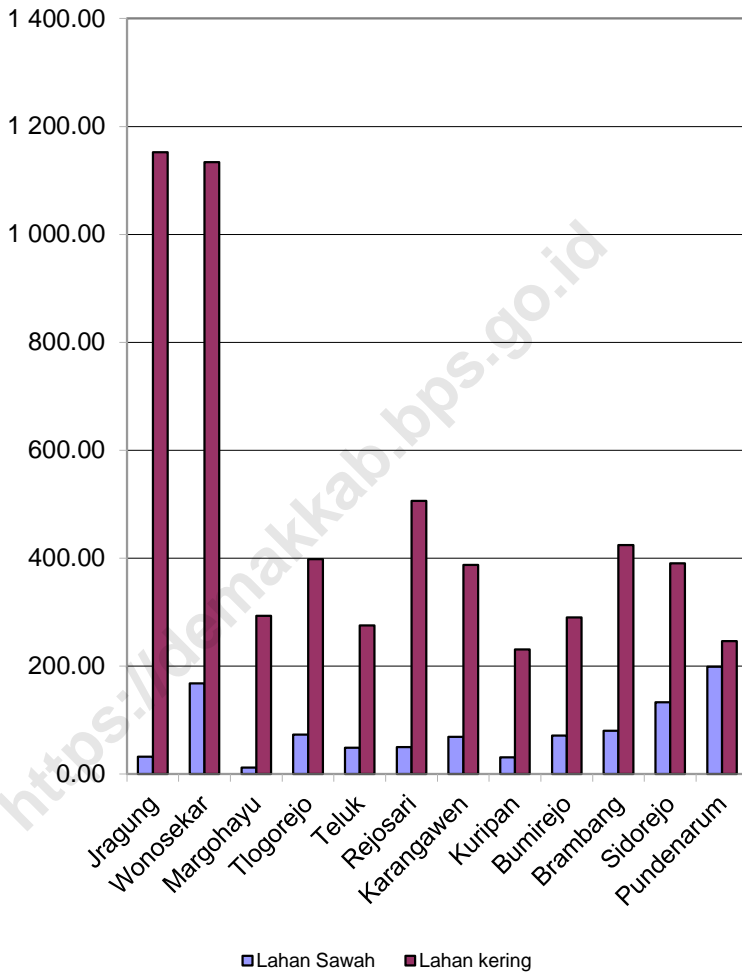


**Gambar 1.1. DISTRIBUSI LUAS WILAYAH KECAMATAN KARANGAWEN
MENURUT DESA TAHUN 2017**



Gambar 1.2. LUAS PENGGUNAAN LAHAN KECAMATAN KARANGAWEN MENURUT DESA TAHUN 2017



Tabel 1.1. LETAK GEOGRAFIS KECAMATAN KARANGAWEN

I. BATAS WILAYAH KECAMATAN KARANGAWEN

- > Sebelah Utara Kecamatan Guntur
- > Sebelah Timur Kecamatan Tegowanu Kabupaten Grobogan
- > Sebelah Selatan Kecamatan Klepu Kabupaten Semarang
- > Sebelah Barat Kecamatan Mranggen

**II. JARAK DESA TERDEKAT DAN TERJAUH DENGAN IBUKOTA
KECAMATAN**

- > TERDEKAT : Desa Karangawen dan Desa Brambang : ± 1.0 km
- > TERJAUH : Desa Margohayu : ± 9,5 km

III. JARAK DARI KECAMATAN KE IBUKOTA DEMAK : + 22,5 KM.

JARAK DARI KECAMATAN KE PUSAT KECAMATAN LAINNYA :

- > Ke Kecamatan Guntur : ± 8,5 Km.
- > Ke Kecamatan Mranggen : ± 7,2 Km

Sumber : Monografi Kecamatan Karangawen

**Tabel 1.2. LUAS WILAYAH KECAMATAN KARANGAWEN MENURUT DESA
TAHUN 2017**

DESA		LUAS (Km ²)	PERSENTASE (%)
1		2	3
1	Jragung	11.84	17.69
2	Wonosekar	13.02	19.44
3	Margohayu	3.05	4.56
4	Tlogorejo	4.71	7.04
5	Teluk	3.24	4.84
6	Rejosari	5.56	8.31
7	Karangawen	4.57	6.82
8	Kuripan	2.62	3.91
9	Bumirejo	3.61	5.39
10	Brambang	5.05	7.53
11	Sidorejo	5.23	7.81
12	Pundenarum	4.45	6.65
JUMLAH		66.96	100.00
Tahun 2016		66.96	100.00
2015		66.96	100.00
2014		66.96	100.00
2013		66.96	100.00

Sumber : Monografi Kecamatan Karangawen

**Tabel 1.3. LUAS TANAH SAWAH DAN TANAH KERING MENURUT DESA
DI KECAMATAN KARANGAWEN
TAHUN 2017**

DESA		TANAH SAWAH (Ha)	TANAH KERING (Ha)	JUMLAH (Ha)
1		2	3	4
1	Jragung	32.00	1 152.30	1 184.30
2	Wonosekar	168.00	1 133.90	1 301.90
3	Margohayu	12.00	293.10	305.10
4	Tlogorejo	73.00	398.40	471.40
5	Teluk	49.00	275.10	324.10
6	Rejosari	50.00	506.10	556.10
7	Karangawen	69.10	387.40	456.50
8	Kuripan	31.00	231.10	262.10
9	Bumirejo	71.10	290.10	361.20
10	Brambang	80.00	424.50	504.50
11	Sidorejo	132.70	390.40	523.10
12	Pundenarum	199.10	246.20	445.30
JUMLAH		967.00	5 728.60	6 695.60
Tahun 2016		967.00	5 728.60	6 695.60
2015		967.00	5.728,60	6 695.60
2014		967.00	5 728.60	6 685.79
2013		967.00	5.728,60	6 685.79

Sumber : Monografi Kecamatan Karangawen

**Tabel 1.4. LUAS TANAH SAWAH MENURUT DESA DAN JENIS PENGAIRAN
DI KECAMATAN KARANGAWEN
TAHUN 2017**

DESA		TEKNIS	1/2 TEKNIS	SEDERHANA
		(Ha)	(Ha)	(Ha)
1		2	3	4
1	Jragung	0.00	0.00	0.00
2	Wonosekar	0.00	0.00	0.00
3	Margohayu	0.00	0.00	0.00
4	Tlogorejo	0.00	73.00	0.00
5	Teluk	0.00	0.00	0.00
6	Rejosari	0.00	0.00	0.00
7	Karangawen	0.00	10.00	0.00
8	Kuripan	0.00	0.00	0.00
9	Bumirejo	0.00	9.00	0.00
10	Brambang	0.00	70.00	0.00
11	Sidorejo	0.00	23.00	0.00
12	Pundenarum	0.00	136.00	51.00
JUMLAH		0.00	321.00	51.00
Tahun 2016		0.00	321.00	51.00
2015		0.00	321.00	51.00
2014		0.00	321.00	51.00
2013		0.00	321.00	51.00

Sumber : Monografi Kecamatan Karangawen

Lanjutan.

DESA	SEDERHANA NON PU (Ha)	TADAH HUJAN (Ha)	JUMLAH (Ha)
1	5	6	7
1 Jragung	0.00	32.00	32.00
2 Wonosekar	0.00	168.00	168.00
3 Margohayu	0.00	12.00	12.00
4 Tlogorejo	0.00	0.00	73.00
5 Teluk	0.00	49.00	49.00
6 Rejosari	22.00	28.00	50.00
7 Karangawen	6.00	53.10	69.10
8 Kuripan	0.00	31.00	31.00
9 Bumirejo	21.00	41.10	71.10
10 Brambang	10.00	0.00	80.00
11 Sidorejo	52.60	57.10	132.70
12 Pundenarum	0.00	12.10	199.10
JUMLAH	111.60	483.40	967.00
Tahun 2016	111.60	483,40	967.00
2015	111.60	483,40	967.00
2014	111.60	483,40	967.00
2013	111.60	483,40	967.00

Sumber : Monografi Kecamatan Karangawen

**Tabel 1.5. LUAS TANAH KERING MENURUT DESA DAN PENGGUNAANNYA
DI KECAMATAN KARANGAWEN
TAHUN 2017**

	DESA	Pekara- ngan/Bangu- nan (Ha)	Tegalan/ Kebun (Ha)	Padang (Ha)	Tebat / Empang (Ha)	Tambak (Ha)
	1	2	3	4	5	6
1	Jragung	44.30	327.30	0.00	0.00	0.00
2	Wonosekar	88.60	334.10	0.00	0.00	0.00
3	Margohayu	58.10	232.40	0.00	0.00	0.00
4	Tlogorejo	162.20	226.20	0.00	0.00	0.00
5	Teluk	74.80	194.20	0.00	0.00	0.00
6	Rejosari	181.60	313.40	0.00	0.00	0.00
7	Karangawen	111.30	263.60	0.00	0.00	0.00
8	Kuripan	86.80	137.30	0.00	0.00	0.00
9	Bumirejo	81.10	187.10	0.00	0.00	0.00
10	Brambang	47.50	343.00	0.00	0.00	0.00
11	Sidorejo	135.30	238.40	0.00	0.00	0.00
12	Pundenarum	89.30	119.80	0.00	0.00	0.00
	JUMLAH	1 160.90	2 916.80	0.00	0.00	0.00
	Tahun 2016	1.160,90	2.916,80	0.00	0.00	0.00
	2015	1.160,90	2.916,80	0.00	0.00	0.00
	2014	1.160,90	2.916,80	0.00	0.00	0.00
	2013	1.160,90	2.916,80	0.00	0.00	0.00

Sumber : Monografi Kecamatan Karangawen

Lanjutan

DESA	Sement tdk diusa- hakan	Hutan Negara	Perkeb Negr/ Swasta	Lainnya (sungai, JI, dll)	JUMLAH
1	7	8	9	10	11
1 Jragung	0.00	772.00	0.00	8.70	1 152.30
2 Wonosekar	0.00	700.10	0.00	11.10	1 133.90
3 Margohayu	0.00	0.00	0.00	2.60	293.10
4 Tlogorejo	0.00	0.00	0.00	10.00	398.40
5 Teluk	0.00	0.00	0.00	6.10	275.10
6 Rejosari	0.00	0.00	0.00	11.10	506.10
7 Karangawen	0.00	0.00	0.00	12.50	387.40
8 Kuripan	0.00	0.00	0.00	7.00	231.10
9 Bumirejo	0.00	0.00	0.00	21.90	290.10
10 Brambang	0.00	0.00	0.00	34.00	424.50
11 Sidorejo	0.00	0.00	0.00	16.70	390.40
12 Pundenarum	0.00	0.00	0.00	37.10	246.20
JUMLAH	0.00	1 472.10	0.00	178.80	5 728.60
Tahun 2016	0.00	1 472.10	0.00	178.80	5 728.60
2015	0.00	1.472,10	0.00	178.80	5 728.60
2014	0.00	1 472.10	0.00	178.80	5 728.60
2013	0.00	1.472,10	0.00	178.80	5 728.60

Sumber : Monografi Kecamatan Karangawen

**Tabel 1.6. JUMLAH HARI HUJAN DAN CURAH HUJAN
DI KECAMATAN KARANGAWEN
TAHUN 2017**

BULAN		Hari Hujan (Hari)	Curah Hujan (MM)
1		2	3
1	Januari	0.00	0.00
2	Pebruari	0.00	0.00
3	Maret	0.00	0.00
4	April	0.00	0.00
5	Mei	0.00	0.00
6	Juni	0.00	0.00
7	Juli	0.00	0.00
8	Agustus	0.00	0.00
9	September	0.00	0.00
10	Oktober	0.00	0.00
11	Nopember	0.00	0.00
12	Desember	0.00	0.00
JUMLAH		0.00	0.00
Tahun 2016		81.00	1 331.00
2015		58.00	1 133.00
2014		89.00	1 568.00
2013		99.00	2 125.00

Sumber : Stasiun Brambang 96.

Data tidak tersedia, karena alat ukur rusak.

BAB II

PEMERINTAHAN

2.1. Wilayah Administrasi

Secara administratif wilayah Kecamatan Karangawen terdiri atas 12 desa, 58 Dusun serta 148 RW dan 626 RT. Seluruh desa di Kecamatan Karangawen sudah termasuk klasifikasi swasembada. Jumlah perangkat yang telah terisi adalah Kepala Desa sejumlah 12 orang, sekretaris desa 12 orang, kepala dusun 55 orang, kepala urusan 36 orang dan pelaksana teknis 85 orang.

Luas tanah bengkok di kecamatan Karangawen 699,23 ha atau 10,41 % dari total wilayah, sedangkan tanah kas desa mencapai seluas 85,513 ha atau 1,27 % dari total luas wilayah kecamatan Karangawen.

**Tabel 2.1. JUMLAH SARANA PEMERINTAHAN DESA
DI KECAMATAN KARANGAWEN
TAHUN 2017**

	DESA	BALAI DESA	KANTOR DESA
	1	2	3
1	Jragung	1	1
2	Wonosekar	1	1
3	Margohayu	1	1
4	Tlogorejo	1	1
5	Teluk	1	1
6	Rejosari	1	1
7	Karangawen	1	1
8	Kuripan	1	1
9	Bumirejo	1	1
10	Brambang	1	1
11	Sidorejo	1	1
12	Pundenarum	1	1
	JUMLAH	12	12
	Tahun 2016	12	12
	2015	12	12
	2014	12	12
	2013	12	12

Sumber : Monografi Kecamatan Karangawen

**Tabel 2.2. LUAS TANAH BENGKOK DAN KAS DESA
DI KECAMATAN KARANGAWEN
TAHUN 2017**

DESA		TANAH BENGKOK (Ha)	KAS DESA (Ha)
1		2	3
1	Jragung	38.50	0.00
2	Wonosekar	63.50	5.32
3	Margohayu	50.66	2.15
4	Tlogorejo	52.98	13.30
5	Teluk	46.14	0.90
6	Rejosari	70.41	20.83
7	Karangawen	60.69	5.69
8	Kuripan	67.78	5.10
9	Bumirejo	45.21	3.50
10	Brambang	67.00	7.50
11	Sidorejo	70.00	10.70
12	Pundenarum	66.36	10.53
JUMLAH		699.23	85.51
Tahun 2016		699.23	85.51
2015		699.23	85.51
2014		699.23	85.51
2013		699.23	85.51

Sumber : Monografi Kecamatan Karangawen

**Tabel 2.3. JUMLAH DUSUN, RT DAN RW MENURUT DESA
DI KECAMATAN KARANGAWEN
TAHUN 2017**

	DESA	DUSUN	RW	RT
	1	2	3	4
1	Jragung	7	17	61
2	Wonosekar	4	13	54
3	Margohayu	3	7	33
4	Tlogorejo	3	13	49
5	Teluk	3	7	35
6	Rejosari	6	19	88
7	Karangawen	3	14	34
8	Kuripan	4	13	45
9	Bumirejo	5	10	63
10	Brambang	6	13	65
11	Sidorejo	7	7	42
12	Pundenarum	7	15	57
	JUMLAH	58	148	626
	Tahun 2016	58	148	625
	2015	58	147	621
	2014	58	147	617
	2013	58	147	616

Sumber : Monografi Kecamatan Karangawen

**Tabel 2.4. JUMLAH PERANGKAT DESA MENURUT DESA
DI KECAMATAN KARANGAWEN
TAHUN 2017**

	Desa	Kepala	Sekretaris	Kepala	Kepala	Pelaksana
		Desa	Desa	Dusun	Urusan	Teknis
	1	2	3	4	5	6
1	Jragung	1	1	6	3	10
2	Wonosekar	1	1	4	3	9
3	Margohayu	1	1	3	3	5
4	Tlogorejo	1	1	3	3	7
5	Teluk	1	1	3	3	4
6	Rejosari	1	1	4	3	12
7	Karangawen	1	1	3	3	8
8	Kuripan	1	1	4	3	7
9	Bumirejo	1	1	5	3	5
10	Brambang	1	1	6	3	7
11	Sidorejo	1	1	7	3	7
12	Pundenarum	1	1	7	3	4
JUMLAH		12	12	55	36	85
Tahun 2016		12	12	54	36	76
2015		4	12	54	52	63
2014		12	12	55	53	60
2013		12	12	55	53	60

Sumber : Monografi Kecamatan Karangawen

**Tabel 2.5. JUMLAH KELUARGA PRA SEJAHTERA DAN SEJAHTERA
DI KECAMATAN KARANGAWEN
TAHUN 2017**

DESA		Pra Sejahtera	Sejahtera I	Sejahtera II
1		2	3	4
1	Jragung	1 069	1 345	326
2	Wonosekar	495	1 793	231
3	Margohayu	575	584	221
4	Tlogorejo	1 099	1 817	350
5	Teluk	655	861	229
6	Rejosari	1 759	913	347
7	Karangawen	673	448	246
8	Kuripan	629	617	267
9	Bumirejo	722	855	291
10	Brambang	1 065	820	431
11	Sidorejo	1 082	1 078	287
12	Pundenarum	908	829	298
JUMLAH		10 731	11 960	3 524
Tahun 2016		12 634	13 765	3 220
2015		12 929	13 514	2 877
2014		13 219	13 566	2 667
2013		13 511	13 188	2 413

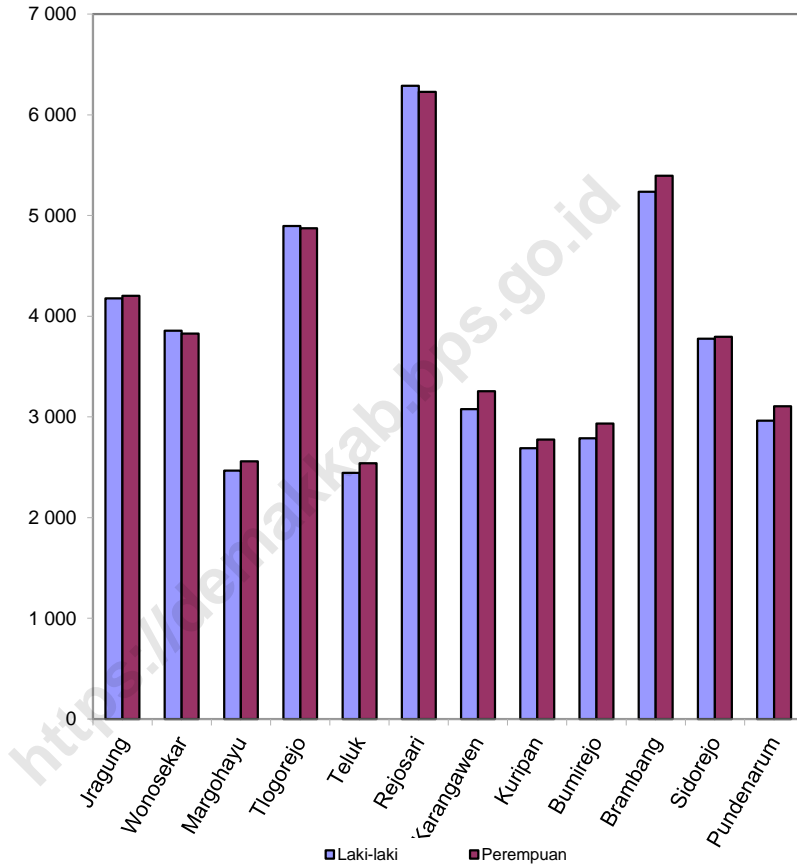
Sumber :UPTD Bapermas KB Kecamatan Karangawen

Lanjutan

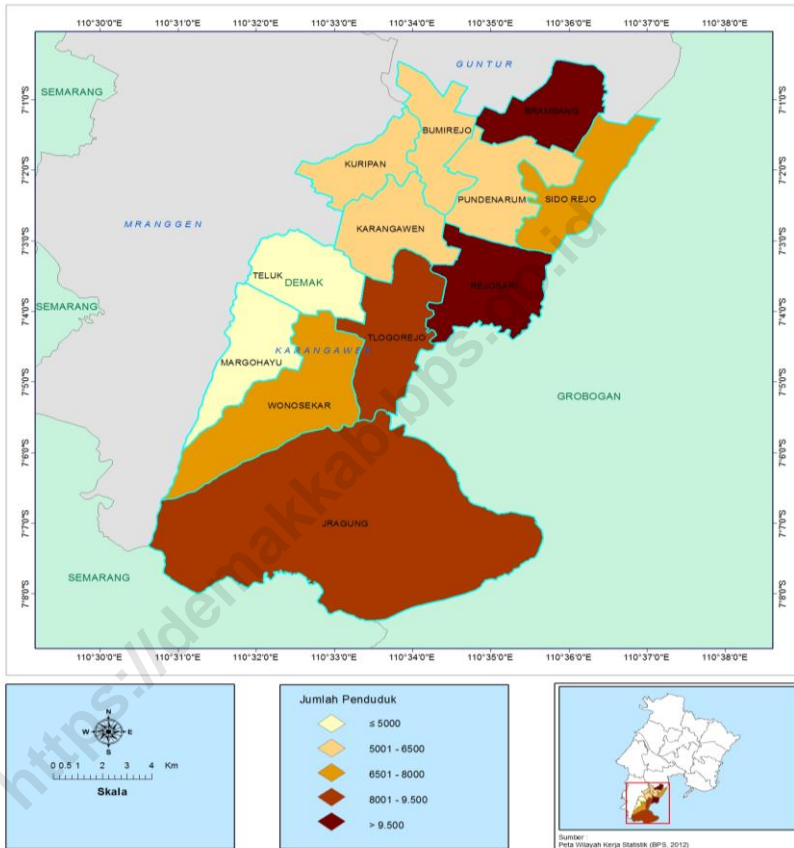
DESA	Sejahtera		
	Sejahtera III	III plus	Jumlah
1	5	6	7
1 Jragung	134	71	2 945
2 Wonosekar	95	50	2 664
3 Margohayu	91	48	1 519
4 Tlogorejo	144	76	3 486
5 Teluk	94	50	1 889
6 Rejosari	143	76	3 238
7 Karangawen	101	54	1 522
8 Kuripan	110	58	1 681
9 Bumirejo	120	64	2 052
10 Brambang	177	94	2 587
11 Sidorejo	118	63	2 628
12 Pundenarum	122	65	2 222
JUMLAH	1 449	769	28 433
Tahun 2016	1 325	704	31 648
2015	1 184	628	31 132
2014	1 101	579	31 132
2013	996	524	30 632

Sumber :UPTD Bapermas KB Kecamatan Karangawen

**Gambar 3.1. JUMLAH PENDUDUK KEAMATAN KARANGAWEN
MENURUT DESA DAN JENIS KELAMIN
TAHUN 2017**



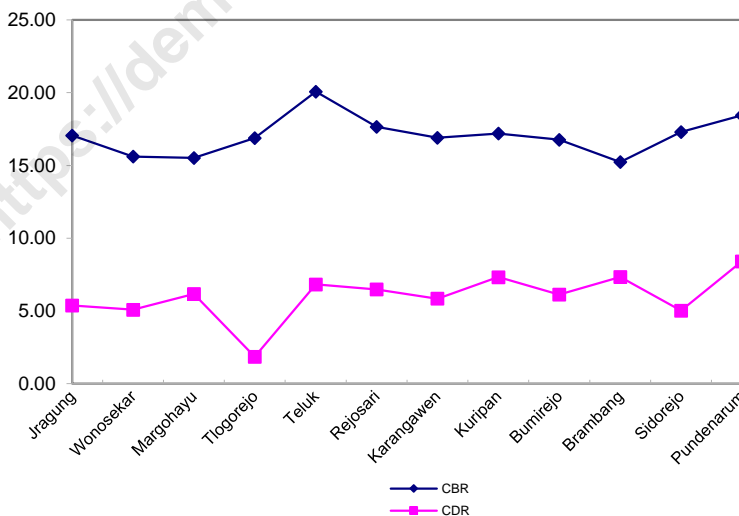
**Gambar 3.2. PETA TEMATIK PENYEBARAN PENDUDUK
KECAMATAN KARANGAWEN
TAHUN 2017**



3.2. Fertilitas dan Mortalitas

Dilihat dari tingkat kelahiran kasar (*Crude Birth Rate - CBR*) yang merupakan jumlah anak yang dilahirkan per 1.000 orang penduduk, tercatat CBR Kecamatan Karangawen tahun 2017 adalah 16,96 atau lebih rendah dibandingkan tahun 2016 yaitu 17,67. Sedangkan menurut tingkat kematian kasar (*Crude Death Rate - CDR*) yang merupakan jumlah kematian per 1.000 orang penduduk, maka *CDR* Kecamatan Karangawen pada tahun yang sama adalah 5,85 atau lebih rendah dibandingkan tahun 2016 yang sebesar 5,90. Rasio anak terhadap wanita usia 15-49 tahun (*Child Woman Ratio - CWR*) Kecamatan Karangawen adalah 298,75 yang berarti bahwa terdapat 299 anak berusia 0-4 tahun pada setiap 1.000 wanita usia 15-49 tahun. Angka ini lebih kecil dari angka tahun 2016 yang mencapai 302,32.

Gambar 3.3. CBR DAN CDR KECAMATAN KARANGAWEN TAHUN 2017



**Tabel 3.1. JUMLAH PENDUDUK DEWASA DAN ANAK-ANAK
MENURUT JENIS KELAMIN DI KECAMATAN KARANGAWEN
TAHUN 2017**

DESA	DEWASA		JUMLAH
	LAKI- LAKI-	PEREM- PUAN	
1	2	3	4
1 Jragung	3 066	3 160	6 226
2 Wonosekar	2 831	2 878	5 709
3 Margohayu	1 809	1 924	3 733
4 Tlogorejo	3 592	3 665	7 257
5 Teluk	1 794	1 909	3 703
6 Rejosari	4 613	4 684	9 297
7 Karangawen	2 259	2 448	4 707
8 Kuripan	1 972	2 087	4 059
9 Bumirejo	2 046	2 207	4 253
10 Brambang	3 841	4 057	7 898
11 Sidorejo	2 770	2 854	5 624
12 Pundenarum	2 173	2 337	4 510
JUMLAH	32 766	34 210	66 976
Tahun 2015	32 271	33 700	65 971
2014	31 699	33 028	64 727
2013	31 207	32 506	63 713
2012	30 690	31 981	62 671

Sumber : Proyeksi Penduduk Badan Pusat Statistik

Lanjutan.

DESA	ANAK-ANAK		JUMLAH	
	LAKI- LAKI-	PEREM- PUAN		
1	2	3	4	
1	Jragung	1 113	1 043	2 156
2	Wonosekar	1 027	949	1 976
3	Margohayu	657	636	1 293
4	Tlogorejo	1 305	1 209	2 514
5	Teluk	651	630	1 281
6	Rejosari	1 675	1 545	3 220
7	Karangawen	819	807	1 626
8	Kuripan	717	689	1 406
9	Bumirejo	743	729	1 472
10	Brambang	1 395	1 340	2 735
11	Sidorejo	1 006	942	1 948
12	Pundenarum	789	770	1 559
JUMLAH		11 897	11 289	23 186
Tahun 2016		11 893	11 286	20 666
2015		11 964	11 441	23 405
2014		11 951	11 434	23 385
2013		11 943	11 426	23 369

Sumber : Proyeksi Penduduk Badan Pusat Statistik

**Tabel 3.2. RATA-RATA JUMLAH ANGGOTA RUMAH TANGGA
MENURUT DESA DI KECAMATAN KARANGAWEN
TAHUN 2017**

DESA	JUMLAH		RATA-RATA
	RUMAH TANGGA	PENDUDUK	ANGGOTA RUMAH TANGGA/
1	2	3	4
1 Jragung	2 680	8 382	3.13
2 Wonosekar	2 288	7 685	3.36
3 Margohayu	1 474	5 026	3.41
4 Tlogorejo	2 653	9 771	3.68
5 Teluk	1 482	4 984	3.36
6 Rejosari	3 265	12 517	3.83
7 Karangawen	1 680	6 333	3.77
8 Kuripan	1 457	5 465	3.75
9 Bumirejo	1 556	5 725	3.68
10 Brambang	2 884	10 633	3.69
11 Sidorejo	2 035	7 572	3.72
12 Pundenarum	1 709	6 069	3.55
JUMLAH	25 163	90 162	3.58
Tahun 2016	24 991	89 150	3.57
2015	24 783	88 132	3.56
2014	24 569	87 098	3.55
2013	24 348	86 040	3.53

Sumber : Proyeksi Penduduk Badan Pusat Statistik

**Tabel 3.3. PENDUDUK MENURUT KELOMPOK UMUR DAN JENIS KELAMIN
DI KECAMATAN KARANGAWEN
TAHUN 2017**

KELOMPOK UMUR	LAKI-LAKI	PEREMPUAN	JUMLAH
1	2	3	4
0 - 4	3 789	3 620	7 409
5 - 9	4 030	3 765	7 795
10 - 14	4 078	3 904	7 982
15 - 19	4 353	4 314	8 667
20 - 24	4 303	4 116	8 419
25 - 29	3 480	3 428	6 908
30 - 34	3 087	3 324	6 411
35 - 39	3 105	3 376	6 481
40 - 44	3 151	3 247	6 398
45 - 49	2 895	2 995	5 890
50 - 54	2 553	2 661	5 214
55 - 59	2 017	2 106	4 123
60 - 64	1 562	1 625	3 187
65 +	2 260	3 018	5 278
JUMLAH	44 663	45 499	90 162
Tahun 2016	44 164	44 986	89 150
2015	43 663	44 469	88 132
2014	43 158	43 940	87 098
2013	42 633	43 407	86 040

Sumber : Proyeksi Penduduk Badan Pusat Statistik

**Tabel 3.4. KEPADATAN PENDUDUK MENURUT DESA
DI KECAMATAN KARANGAWEN
TAHUN 2017**

	DESA	LUAS (Km2)	PENDUDUK	KEPADATAN (JIWA/Km2)
	1	2	3	4
1	Jragung	11.84	8 382	707.76
2	Wonosekar	13.02	7 685	590.29
3	Margohayu	3.05	5 026	1 647.33
4	Tlogorejo	4.72	9 771	2 070.13
5	Teluk	3.24	4 984	1 537.80
6	Rejosari	5.56	12 517	2 250.85
7	Karangawen	4.57	6 333	1 387.29
8	Kuripan	2.62	5 465	2 085.08
9	Bumirejo	3.61	5 725	1 584.99
10	Brambang	5.05	10 633	2 107.63
11	Sidorejo	5.23	7 572	1 447.52
12	Pundenarum	4.45	6 069	1 362.90
	JUMLAH	66.96	90 162	1 346.47
	Tahun 2016	66.96	89 150	1 331.35
	2015	66.96	88 132	1 316.15
	2014	66.96	87 098	1 300.71
	2013	66.96	86 040	1 284.91

Sumber : Proyeksi Penduduk Badan Pusat Statistik

Tabel 3.5. JUMLAH KELAHIRAN PENDUDUK MENURUT DESA DAN JENIS KELAMIN DI KECAMATAN KARANGAWEN TAHUN 2017

	DESA	LAKI-LAKI	PEREMPUAN	JUMLAH
	1	2	3	4
1	Jragung	65	78	143
2	Wonosekar	53	67	120
3	Margohayu	33	45	78
4	Tlogorejo	75	90	165
5	Teluk	50	50	100
6	Rejosari	119	102	221
7	Karangawen	58	49	107
8	Kuripan	46	48	94
9	Bumirejo	53	43	96
10	Brambang	88	74	162
11	Sidorejo	64	67	131
12	Pundenarum	52	60	112
	JUMLAH	756	773	1 529
	Tahun 2016	779	760	1 539
	2015	757	770	1 527
	2014	777	735	1 512
	2013	790	772	1 562

Sumber : Proyeksi Penduduk Badan Pusat Statistik

Tabel 3.6. JUMLAH KEMATIAN PENDUDUK MENURUT DESA DAN JENIS KELAMIN DI KECAMATAN KARANGAWEN TAHUN 2017

	DESA	LAKI-LAKI	PEREMPUAN	JUMLAH
	1	2	3	4
1	Jragung	24	21	45
2	Wonosekar	18	21	39
3	Margohayu	14	17	31
4	Tlogorejo	9	9	18
5	Teluk	19	15	34
6	Rejosari	40	41	81
7	Karangawen	21	16	37
8	Kuripan	23	17	40
9	Bumirejo	16	19	35
10	Brambang	33	45	78
11	Sidorejo	17	21	38
12	Pundenarum	24	27	51
	JUMLAH	258	269	527
	Tahun 2016	254	260	514
	2015	275	271	546
	2014	282	290	572
	2013	274	267	541

Sumber : Proyeksi Penduduk Badan Pusat Statistik

Tabel 3.7. JUMLAH PENDUDUK YANG DATANG MENURUT DESA DAN JEN KELAMIN DI KECAMATAN KARANGAWEN TAHUN 2017

	DESA	LAKI-LAKI	PEREMPUAN	JUMLAH
	1	2	3	4
1	Jragung	22	18	40
2	Wonosekar	12	11	23
3	Margohayu	16	14	30
4	Tlogorejo	19	17	36
5	Teluk	18	21	39
6	Rejosari	42	31	73
7	Karangawen	24	22	46
8	Kuripan	14	13	27
9	Bumirejo	21	19	40
10	Brambang	49	38	87
11	Sidorejo	23	16	39
12	Pundenarum	19	18	37
	JUMLAH	279	238	517
	Tahun 2016	385	331	716
	2015	373	355	728
	2014	357	308	665
	2013	349	339	688

Sumber : Proyeksi Penduduk Badan Pusat Statistik

Tabel 3.8. JUMLAH PENDUDUK YANG PERGI MENURUT DESA DAN JENIS KELAMIN DI KECAMATAN KARANGAWEN TAHUN 2017

	DESA	LAKI-LAKI	PEREMPUAN	JUMLAH
	1	2	3	4
1	Jragung	20	22	42
2	Wonosekar	8	14	22
3	Margohayu	14	9	23
4	Tlogorejo	11	14	25
5	Teluk	18	19	37
6	Rejosari	62	67	129
7	Karangawen	27	24	51
8	Kuripan	27	18	45
9	Bumirejo	18	14	32
10	Brambang	47	48	95
11	Sidorejo	22	18	40
12	Pundenarum	28	22	50
	JUMLAH	302	289	591
	Tahun 2016	429	386	815
	2015	408	414	822
	2014	345	269	614
	2013	336	305	641

Sumber : Proyeksi Penduduk Badan Pusat Statistik

**Tabel 3.9. RASIO IBU ANAK (CWR - CHILD WOMAN RATIO)
DI KECAMATAN KARANGAWEN
TAHUN 2017**

DESA	PENDUDUK	WANITA	C W R	
	USIA 0 - 4 TH	USIA 15 - 49 TH		
1	2	3	4	
1	Jragung	689	2 291	300.74
2	Wonosekar	631	2 086	302.49
3	Margohayu	413	1 395	296.06
4	Tlogorejo	804	2 657	302.60
5	Teluk	409	1 384	295.52
6	Rejosari	1 030	3 395	303.39
7	Karangawen	520	1 775	292.96
8	Kuripan	449	1 514	296.57
9	Bumirejo	471	1 600	294.38
10	Brambang	874	2 941	297.18
11	Sidorejo	622	2 068	300.77
12	Pundenarum	497	1 694	293.39
JUMLAH		7 409	24 800	298.75
Tahun 2016		7 452	24 649	302.32
2015		7 398	24 305	304.38
2014		7 411	24 136	307.05
2013		7 415	23 958	309.50

Sumber : Proyeksi Penduduk Badan Pusat Statistik

**Tabel 3.10. ANGKA FERTILITAS UMUM / GENERAL FERTILITY RATE
DI KECAMATAN KARANGAWEN
TAHUN 2017**

DESA	JUMLAH	WANITA	G F R	
	KELAHIRAN 1 TAHUN	USIA 15 - 49 TH		
1	2	3	4	
1	Jragung	143	2 291	62.42
2	Wonosekar	120	2 086	57.53
3	Margohayu	78	1 395	55.91
4	Tlogorejo	165	2 657	62.10
5	Teluk	100	1 384	72.25
6	Rejosari	221	3 395	65.10
7	Karangawen	107	1 775	60.28
8	Kuripan	94	1 514	62.09
9	Bumirejo	96	1 600	60.00
10	Brambang	162	2 941	55.08
11	Sidorejo	131	2 068	63.35
12	Pundenarum	112	1 694	66.12
JUMLAH		1 529	24 800	61.65
Tahun 2016		1 539	24 649	62.44
2015		1 527	24 305	62.83
2014		1 512	24 136	62.65
2013		1 562	23 958	65.20

Sumber : Proyeksi Penduduk Badan Pusat Statistik

**Tabel 3.11. JUMLAH PENDUDUK MENURUT JENIS KELAMIN
DAN SEX RATIO MENURUT DESA
DI KECAMATAN KARANGAWEN TAHUN 2017**

	DESA	LAKI-LAKI	PEREM- PUAN	JUMLAH	SEX RATIO
	1	2	3	4	5
1	Jragung	4 179	4 203	8 382	99.43
2	Wonosekar	3 858	3 827	7 685	100.81
3	Margohayu	2 466	2 560	5 026	96.33
4	Tlogorejo	4 897	4 874	9 771	100.47
5	Teluk	2 445	2 539	4 984	96.30
6	Rejosari	6 288	6 229	12 517	100.95
7	Karangawen	3 078	3 255	6 333	94.56
8	Kuripan	2 689	2 776	5 465	96.87
9	Bumirejo	2 789	2 936	5 725	94.99
10	Brambang	5 236	5 397	10 633	97.02
11	Sidorejo	3 776	3 796	7 572	99.47
12	Pundenarum	2 962	3 107	6 069	95.33
	JUMLAH	44 663	45 499	90 162	98.16
	Tahun 2015	44 164	44 986	89 150	98.17
	2014	43 663	44 469	88 132	98.19
	2013	43 158	43 940	87 098	98.22
	2012	42 633	43 407	86 040	98.22

Sumber : Proyeksi Penduduk Badan Pusat Statistik

**Tabel 3.12. ANGKA KETERGANTUNGAN (*DEPENDENCY RATIO*)
MENURUT DESA DI KECAMATAN KARANGAWEN
TAHUN 2017**

DESA	PENDUDUK	PENDUDUK	PENDUDUK	DEPEN-	
	USIA	USIA	USIA	DENCY	
	0 - 14 TH	15 - 64 TH	65 TH +	RATIO	
1	2	3	4	5	
1	Jragung	2 156	5 737	489	461.04
2	Wonosekar	1 976	5 260	449	461.03
3	Margohayu	1 293	3 438	295	461.90
4	Tlogorejo	2 514	6 686	571	461.41
5	Teluk	1 281	3 410	293	461.58
6	Rejosari	3 220	8 565	732	461.41
7	Karangawen	1 626	4 335	372	460.90
8	Kuripan	1 406	3 739	320	461.62
9	Bumirejo	1 472	3 917	336	461.58
10	Brambang	2 735	7 276	622	461.38
11	Sidorejo	1 948	5 181	443	461.49
12	Pundenarum	1 559	4 154	356	461.00
JUMLAH		23 186	61 698	5 278	461.34
Tahun 2016		23 179	60 910	5 061	463.63
2015		23 405	59 831	4 896	473.02
2014		23 385	59 003	4 710	476.16
2013		23 369	58 126	4 545	480.23

Sumber : Proyeksi Penduduk Badan Pusat Statistik

**Tabel 3.13. PENDUDUK USIA 10 TAHUN KE ATAS MENURUT MATA
PENCAHARIAN DI KECAMATAN KARANGAWEN
TAHUN 2017**

	DESA	PETANI SENDIRI	BURUH TANI	NELAYAN	PENGU- SAHA
A	1	2	3	4	5
1	Jragung	1454	1829	0	75
2	Wonosekar	2085	2091	0	30
3	Margohayu	1347	1202	0	36
4	Tlogorejo	2263	1885	0	77
5	Teluk	1069	666	0	22
6	Rejosari	2995	1641	0	140
7	Karangawen	1398	1410	0	66
8	Kuripan	1159	1062	0	53
9	Bumirejo	1556	1234	0	37
10	Brambang	2238	2020	0	144
11	Sidorejo	1670	1336	0	61
12	Pundenarum	1752	892	0	56
	JUMLAH	20 986	17 266	0	797
	Tahun 2016	20 687	17 031	0	786
	2015	20 376	16 806	0	774
	2014	20 092	16 572	0	763
	2013	19 807	16 337	0	752

Sumber : Proyeksi Penduduk Badan Pusat Statistik

Lanjutan.

	DESA	BURUH INDUSTRI	BURUH BANGUNAN	PEDA- GANG	ANGKU- TAN
	1	6	7	8	9
1	Jragung	878	284	317	62
2	Wonosekar	537	500	382	27
3	Margohayu	251	273	318	24
4	Tlogorejo	282	348	432	41
5	Teluk	170	159	99	13
6	Rejosari	789	519	513	44
7	Karangawen	320	243	250	25
8	Kuripan	328	221	340	33
9	Bumirejo	327	229	240	23
10	Brambang	546	538	841	204
11	Sidorejo	304	506	381	52
12	Pundenarum	457	492	367	25
	JUMLAH	5 190	4 311	4 480	574
	Tahun 2016	5 122	4 249	4 417	566
	2015	5 057	4 186	4 349	558
	2014	4 987	4 128	4 289	550
	2013	4 917	4 070	4 228	542

Sumber : Proyeksi Penduduk Badan Pusat Statistik

Lanjutan.

	DESA	PEGAWAI			JUMLAH
		NEGERI/ ABRI	PENSIUN- AN	LAINNYA	
	1	10	11	12	13
1	Jragung	23	13	2034	6,969
2	Wonosekar	48	16	673	6,389
3	Margohayu	26	10	691	4,178
4	Tlogorejo	57	18	2718	8,122
5	Teluk	60	11	1876	4,144
6	Rejosari	113	19	3632	10,405
7	Karangawen	53	13	1489	5,267
8	Kuripan	130	21	1194	4,543
9	Bumirejo	49	14	1049	4,759
10	Brambang	221	32	2056	8,839
11	Sidorejo	80	31	1875	6,295
12	Pundenarum	73	10	924	5,048
JUMLAH		933	209	20 211	74 958
Tahun 2016		919	206	19 935	73 918
2015		906	202	19 670	72 884
2014		893	199	19 396	71 869
2013		881	196	19 121	70 850
<i>Sumber : Proyeksi Penduduk Badan Pusat Statistik</i>					74,958

Tabel 3.14. PENDUDUK USIA 10 TAHUN KE ATAS MENURUT DESA DAN PENDIDIKAN YANG DITAMATKAN DI KECAMATAN KARANGAWEN TAHUN 2017

	DESA	TIDAK/ BELUM SEKOLAH	BELUM TAMAT SD	TIDAK TAMAT SD	S D
	1	2	3	4	5
1	Jragung	1127	341	458	2700
2	Wonosekar	568	308	414	2863
3	Margohayu	202	224	565	1463
4	Tlogorejo	446	511	424	3119
5	Teluk	75	201	266	1826
6	Rejosari	426	490	723	4132
7	Karangawen	96	186	378	1939
8	Kuripan	97	212	108	1317
9	Bumirejo	117	172	311	2176
10	Brambang	346	531	308	3318
11	Sidorejo	232	335	348	2819
12	Pundenarum	111	265	277	2328
	JUMLAH	3 843	3 775	4 580	30 001
	Tahun 2016	3 799	3 723	4 517	29 582
	2015	3 774	3 668	4 458	29 164
	2014	3 721	3 617	4 396	28 758
	2013	3 668	3 566	4 334	28 350

Sumber : Proyeksi Penduduk B 7686.42447

Lanjutan.

	DESA	SLTP	SLTA	AKADEMI/ PT	JUMLAH
	1	6	7	8	9
1	Jragung	1559	690	93	6969
2	Wonosekar	1610	576	50	6389
3	Margohayu	1090	585	49	4178
4	Tlogorejo	1932	1478	212	8122
5	Teluk	1161	546	69	4144
6	Rejosari	2891	1579	164	10405
7	Karangawen	1397	1168	103	5267
8	Kuripan	1099	1417	294	4543
9	Bumirejo	1002	868	113	4759
10	Brambang	2362	1623	351	8839
11	Sidorejo	1659	762	139	6295
12	Pundenarum	1220	711	135	5048
	JUMLAH	18 982	12 004	1 772	74 958
	Tahun 2016	18 717	11 833	1 747	73 918
	2015	18 451	11 653	1 716	72 884
	2014	18 194	11 491	1 692	71 869
	2013	17 936	11 328	1 668	70 850

Sumber : Proyeksi Penduduk Badan Pusat Statistik

**Tabel 3.15 ANGKA KELAHIRAN DAN KEMATIAN KASAR (CBR & CDR)
DI KECAMATAN KARANGAWEN
TAHUN 2017**

DESA	Jumlah	Jumlah	Penduduk	Angka	Angka	
	Kelahiran	Kematian	Pertengahan	Kelahiran	Kematian	
	1 Tahun	1 Tahun	Tahun	Kasar	Kasar	
1	2	3	5	6	5	
1	Jragung	143	45	8 382	17.06	5.37
2	Wonosekar	120	39	7 685	15.61	5.07
3	Margohayu	78	31	5 026	15.52	6.17
4	Tlogorejo	165	18	9 771	16.89	1.84
5	Teluk	100	34	4 984	20.06	6.82
6	Rejosari	221	81	12 517	17.66	6.47
7	Karangawen	107	37	6 333	16.90	5.84
8	Kuripan	94	40	5 465	17.20	7.32
9	Bumirejo	96	35	5 725	16.77	6.11
10	Brambang	162	78	10 633	15.24	7.34
11	Sidorejo	131	38	7 572	17.30	5.02
12	Pundenarum	112	51	6 069	18.45	8.40
JUMLAH		1 529	527	90 162	16.96	5.85
Tahun 2015		1 539	514	87 098	17.67	5.90
2014		1 527	546	88 132	17.33	6.20
2013		1 512	572	87 098	17.36	6.57
2012		1 562	541	86 040	18.15	6.29

Sumber : Proyeksi Penduduk Badan Pusat Statistik

**Tabel 3.16. PENDUDUK MENURUT KELOMPOK UMUR DAN JENIS KELAMIN
MENURUT DESA DI KECAMATAN KARANGAWEN
TAHUN 2017**

DESA	0 - 4 TH			5 - 9 TH			
	LAKI- LAKI	PEREM- PUAN	JUMLAH	LAKI- LAKI	PEREM- PUAN	JUMLAH	
	1	2	3	4	5	6	7
1	Jragung	355	334	689	376	348	724
2	Wonosekar	327	304	631	348	317	665
3	Margohayu	209	204	413	223	212	435
4	Tlogorejo	416	388	804	442	403	845
5	Teluk	207	202	409	221	210	431
6	Rejosari	534	496	1 030	567	515	1 082
7	Karangawen	261	259	520	277	269	546
8	Kuripan	228	221	449	243	230	473
9	Bumirejo	237	234	471	252	243	495
10	Brambang	444	430	874	473	447	920
11	Sidorejo	320	302	622	341	314	655
12	Pundenarum	251	246	497	267	257	524
JUMLAH		3 789	3 620	7 409	4 030	3 765	7 795
Tahun 2016		3 812	3 640	7 452	4 020	3 760	7 780
2015		3 824	3 574	7 398	4 017	3 833	7 850
2014		3 837	3 574	7 411	3 992	3 826	7 818
2013		3 839	3 576	7 415	3 967	3 808	7 775

Sumber : Proyeksi Penduduk Badan Pusat Statistik

Lanjutan.

DESA	10 - 14 TH			15 - 19 TH		
	LAKI-	PEREM-	JUMLAH	LAKI-	PEREM-	JUMLAH
	LAKI	PUAN		LAKI	PUAN	
1	2	3	4	5	6	7
1 Jragung	382	361	743	407	399	806
2 Wonosekar	352	328	680	376	363	739
3 Margohayu	225	220	445	240	242	482
4 Tlogorejo	447	418	865	478	462	940
5 Teluk	223	218	441	238	241	479
6 Rejosari	574	534	1 108	613	591	1 204
7 Karangawen	281	279	560	300	309	609
8 Kuripan	246	238	484	262	263	525
9 Bumirejo	254	252	506	272	278	550
10 Brambang	478	463	941	510	512	1 022
11 Sidorejo	345	326	671	368	359	727
12 Pundenarum	271	267	538	289	295	584
JUMLAH	4 078	3 904	7 982	4 353	4 314	8 667
Tahun 2016	4 061	3 886	7 947	4 352	4 307	8 659
2015	4 123	4 034	8 157	4 254	4 116	8 370
2014	4 122	4 034	8 156	4 218	4 078	8 296
2013	4 137	4 042	8 179	4 162	4 030	8 192

Sumber : Proyeksi Penduduk Badan Pusat Statistik

Lanjutan.

DESA	20 - 24 TH			25 - 29 TH			
	LAKI- LAKI	PEREM- PUAN	JUMLAH	LAKI- LAKI	PEREM- PUAN	JUMLAH	
	1	2	3	4	5	6	7
1	Jragung	403	380	783	326	317	643
2	Wonosekar	372	346	718	301	288	589
3	Margohayu	238	232	470	192	193	385
4	Tlogorejo	472	441	913	382	367	749
5	Teluk	235	230	465	191	192	383
6	Rejosari	606	563	1 169	490	469	959
7	Karangawen	296	295	591	240	245	485
8	Kuripan	258	251	509	210	209	419
9	Bumirejo	269	266	535	216	221	437
10	Brambang	505	488	993	408	407	815
11	Sidorejo	364	343	707	293	286	579
12	Pundenarum	285	281	566	231	234	465
JUMLAH		4 303	4 116	7 506	3 480	3 428	6 908
Tahun 2016		4 210	4 047	7 361	3 402	3 382	6 784
2015		4 017	3 843	7 860	3 427	3 473	6 900
2014		3 928	3 785	7 713	3 398	3 468	6 866
2013		3 833	3 726	7 559	3 391	3 486	6 877

Sumber : Proyeksi Penduduk Badan Pusat Statistik

Lanjutan.

DESA	30 - 34 TH			35 - 39 TH		
	LAKI- LAKI	PEREM- PUAN	JUMLAH	LAKI- LAKI	PEREM- PUAN	JUMLAH
	1	2	3	4	5	6
1 Jragung	288	307	595	291	312	603
2 Wonosekar	267	280	547	268	284	552
3 Margohayu	170	187	357	171	190	361
4 Tlogorejo	338	356	694	340	362	702
5 Teluk	169	185	354	170	188	358
6 Rejosari	435	455	890	437	462	899
7 Karangawen	213	238	451	214	242	456
8 Kuripan	186	204	390	187	206	393
9 Bumirejo	193	214	407	194	218	412
10 Brambang	362	394	756	364	400	764
11 Sidorejo	261	277	538	263	282	545
12 Pundenarum	205	227	432	206	230	436
JUMLAH	3 087	3 324	6 411	3 105	3 376	6 481
Tahun 2016	3 101	3 357	6 458	3 115	3 366	6 481
2015	3 119	3 402	6 521	3 120	3 337	6 457
2014	3 140	3 423	6 563	3 109	3 309	6 418
2013	3 153	3 430	6 583	3 094	3 279	6 373

Sumber : Proyeksi Penduduk Badan Pusat Statistik

Lanjutan.

DESA	40 - 44 TH			45 - 49 TH			
	LAKI- LAKI	PEREM- PUAN	JUMLAH	LAKI- LAKI	PEREM- PUAN	JUMLAH	
	1	2	3	4	5	6	7
1	Jragung	295	299	594	271	277	548
2	Wonosekar	272	273	545	250	252	502
3	Margohayu	175	183	358	160	168	328
4	Tlogorejo	345	348	693	317	321	638
5	Teluk	172	181	353	158	167	325
6	Rejosari	444	445	889	408	410	818
7	Karangawen	217	232	449	200	214	414
8	Kuripan	190	198	388	174	183	357
9	Bumirejo	197	210	407	181	193	374
10	Brambang	369	385	754	339	355	694
11	Sidorejo	266	271	537	245	250	495
12	Pundenarum	209	222	431	192	205	397
JUMLAH		3 151	3 247	6 398	2 895	2 995	5 890
Tahun 2016		3 125	3 220	6 345	2 866	2 970	5 836
2015		3 073	3 161	6 234	2 861	2 973	5 834
2014		3 054	3 143	6 197	2 822	2 930	5 752
2013		3 032	3 125	6 157	2 780	2 882	5 662

Sumber : Proyeksi Penduduk Badan Pusat Statistik

Lanjutan.

DESA	50 - 54 TH			55 - 59 TH		
	LAKI- LAKI	PEREM- PUAN	JUMLAH	LAKI- LAKI	PEREM- PUAN	JUMLAH
	1	2	3	4	5	6
1 Jragung	239	246	485	189	195	384
2 Wonosekar	221	224	445	174	177	351
3 Margohayu	141	150	291	111	118	229
4 Tlogorejo	280	285	565	221	226	447
5 Teluk	140	148	288	110	118	228
6 Rejosari	359	364	723	284	288	572
7 Karangawen	176	190	366	139	151	290
8 Kuripan	154	162	316	121	128	249
9 Bumirejo	159	172	331	126	135	261
10 Brambang	299	316	615	237	250	487
11 Sidorejo	216	222	438	171	176	347
12 Pundenarum	169	182	351	134	144	278
JUMLAH	2 553	2 661	5 214	2 017	2 106	4 123
Tahun 2016	2 506	2 601	5 107	1 958	2 014	3 972
2015	2 404	2 497	4 901	1 954	1 960	3 914
2014	2 349	2 418	4 767	1 886	1 866	3 752
2013	2 293	2 335	4 628	1 808	1 763	3 571

Sumber : Proyeksi Penduduk Badan Pusat Statistik

Lanjutan.

DESA	60 - 64 TH			65 TH +			
	LAKI-	PEREM-	JUMLAH	LAKI-	PEREM-	JUMLAH	
	LAKI	PUAN		LAKI	PUAN		
1	2	3	4	5	6	7	
1	Jragung	146	150	296	211	278	489
2	Wonosekar	135	137	272	195	254	449
3	Margohayu	86	91	177	125	170	295
4	Tlogorejo	171	174	345	248	323	571
5	Teluk	86	91	177	125	168	293
6	Rejosari	220	222	442	317	415	732
7	Karangawen	108	116	224	156	216	372
8	Kuripan	94	99	193	136	184	320
9	Bumirejo	98	105	203	141	195	336
10	Brambang	183	193	376	265	357	622
11	Sidorejo	132	136	268	191	252	443
12	Pundenarum	103	111	214	150	206	356
JUMLAH		1 562	1 625	3 187	2 260	3 018	5 278
Tahun 2016		1 482	1 529	3 011	2 154	2 907	5 061
2015		1 316	1 363	2 679	1 987	2 723	4 710
2014		1 234	1 290	2 524	1 910	2 635	4 545
2013		1 155	1 231	2 386	1 845	2 550	4 395

Sumber : Proyeksi Penduduk Badan Pusat Statistik

**Tabel 4.1. JUMLAH SEKOLAH, MURID DAN GURU TAMAN KANAK-KANAK
DI KECAMATAN KARANGAWEN
TAHUN 2017**

	DESA	SEKOLAH	MURID	GURU
	1	2	3	4
1	Jragung	4	118	10
2	Wonosekar	3	114	8
3	Margohayu	3	142	10
4	Tlogorejo	5	239	16
5	Teluk	1	54	4
6	Rejosari	4	116	9
7	Karangawen	1	78	4
8	Kuripan	2	52	5
9	Bumirejo	2	63	4
10	Brambang	3	212	14
11	Sidorejo	3	154	8
12	Pundenarum	2	84	7
	JUMLAH	33	1 426	99
	Tahun 2016	33	1 362	99
	2015	33	1 241	102
	2014	33	1 254	100
	2013	33	1 285	98

Sumber : Din Dik Bud Kabupaten Demak

**Tabel 4.2. JUMLAH SEKOLAH, MURID DAN GURU SD NEGERI/SWASTA
DI KECAMATAN KARANGAWEN
TAHUN 2017**

	DESA	SEKOLAH	MURID	GURU
	1	2	3	4
1	Jragung	4	660	45
2	Wonosekar	1	440	25
3	Margohayu	2	201	24
4	Tlogorejo	3	711	43
5	Teluk	1	374	25
6	Rejosari	4	766	55
7	Karangawen	3	1 022	56
8	Kuripan	2	533	34
9	Bumirejo	2	384	26
10	Brambang	1	450	26
11	Sidorejo	4	651	44
12	Pundenarum	2	476	32
	JUMLAH	29*	6 668	435
	Tahun 2016	29*	6 736	435
	2015	29*	6 970	418
	2014	29*	7 079	447
	2013	29*	7 246	450

Sumber : Din Dik Bud Kabupaten Demak

*) Terjadi penurunan jumlah Sekolah Dasar dikarenakan adanya penggabungan sekolah satu atap

**Tabel 4.3. JUMLAH SEKOLAH, MURID DAN GURU
SLTP NEGERI DI KECAMATAN KARANGAWEN
TAHUN 2017**

	DESA	SEKOLAH	MURID	GURU
	1	2	3	4
1	Jragung	0	0	0
2	Wonosekar	1	487	33
3	Margohayu	0	0	0
4	Tlogorejo	0	0	0
5	Teluk	0	0	0
6	Rejosari	0	0	0
7	Karangawen	0	0	0
8	Kuripan	0	0	0
9	Bumirejo	0	0	0
10	Brambang	1	933	45
11	Sidorejo	0	0	0
12	Pundenarum	0	0	0
	JUMLAH	2	1 420	78
	Tahun 2016	2	1 455	80
	2015	2	1 455	83
	2014	2	1 422	82
	2013	2	1 388	83

Sumber : Din Dik Bud Kabupaten Demak

**Tabel 4.4. JUMLAH SEKOLAH, MURID DAN GURU
SLTP SWASTA DI KECAMATAN KARANGAWEN
TAHUN 2017**

	DESA	SEKOLAH	MURID	GURU
	1	2	3	4
1	Jragung	2	394	19
2	Wonosekar	0	0	0
3	Margohayu	0	0	0
4	Tlogorejo	0	0	0
5	Teluk	0	0	0
6	Rejosari	1	266	20
7	Karangawen	1	41	7
8	Kuripan	0	0	0
9	Bumirejo	0	0	0
10	Brambang	1	74	8
11	Sidorejo	0	0	0
12	Pundenarum	0	0	0
	JUMLAH	5	775	54
	Tahun 2016	5	791	54
	2015	5	845	101
	2014	5	837	102
	2013	5	777	104

Sumber : Din Dik Bud Kabupaten Demak

**Tabel 4.5. JUMLAH SEKOLAH, MURID DAN GURU SLTA
NEGERI/SWASTA DI KECAMATAN KARANGAWEN
TAHUN 2017**

	DESA	SEKOLAH	MURID	GURU
	1	2	3	4
1	Jragung	2	507	26
2	Wonosekar	0	0	0
3	Margohayu	0	0	0
4	Tlogorejo	0	0	0
5	Teluk	0	0	0
6	Rejosari	1	671	41
7	Karangawen	1	269	25
8	Kuripan	1	756	42
9	Bumirejo	0	0	0
10	Brambang	0	0	0
11	Sidorejo	0	0	0
12	Pundenarum	0	0	0
	JUMLAH	5	2,203	134
	Tahun 2016	5	2,123	130
	2015	5	1,821	179
	2014	5	1,800	167
	2013	5	1,599	152

Sumber : Din Dik Bud Kabupaten Demak

**Tabel 4.6. JUMLAH SEKOLAH, MURID DAN GURU TPQ
DI KECAMATAN KARANGAWEN
TAHUN 2017**

	DESA	SEKOLAH	MURID	GURU
	1	2	3	4
1	Jragung	9	1 014	92
2	Wonosekar	4	311	27
3	Margohayu	1	105	9
4	Tlogorejo	8	636	48
5	Teluk	4	451	38
6	Rejosari	13	673	69
7	Karangawen	5	224	28
8	Kuripan	3	208	16
9	Bumirejo	4	380	29
10	Brambang	8	552	54
11	Sidorejo	7	495	40
12	Pundenarum	6	489	52
	JUMLAH	72	5 538	502
	Tahun 2016	72	5 486	502
	2015	72	5 019	511
	2014	66	4 550	416
	2013	66	4 172	412

Sumber : Kantor Kementerian Agama Kabupaten Demak

**Tabel 4.7. JUMLAH SEKOLAH, MURID DAN GURU RA / BA
DI KECAMATAN KARANGAWEN
TAHUN 2017**

	DESA	SEKOLAH	MURID	GURU
	1	2	3	4
1	Jragung	2	123	7
2	Wonosekar	1	32	3
3	Margohayu	0	0	0
4	Tlogorejo	1	167	7
5	Teluk	1	49	3
6	Rejosari	5	205	20
7	Karangawen	2	60	7
8	Kuripan	0	0	0
9	Bumirejo	0	0	0
10	Brambang	3	165	10
11	Sidorejo	3	106	10
12	Pundenarum	1	23	3
	JUMLAH	19	930	70
	Tahun 2016	19	994	58
	2015	19	930	72
	2014	19	758	66
	2013	17	829	60

Sumber : Kantor Kementerian Agama Kabupaten Demak

**Tabel 4.8. JUMLAH SEKOLAH, MURID DAN GURU MADRASAH
IBTIDAIYAH (MI) DI KECAMATAN KARANGAWEN
TAHUN 2017**

	DESA	SEKOLAH	MURID	GURU
	1	2	3	4
1	Jragung	2	277	18
2	Wonosekar	1	199	15
3	Margohayu	1	265	17
4	Tlogorejo	1	568	19
5	Teluk	1	176	6
6	Rejosari	3	472	25
7	Karangawen	1	31	4
8	Kuripan	0	0	0
9	Bumirejo	0	0	0
10	Brambang	2	311	17
11	Sidorejo	1	256	8
12	Pundenarum	1	112	10
	JUMLAH	14	2 667	139
	Tahun 2016	14	2 432	131
	2015	14	2 296	144
	2014	14	2 236	141
	2013	12	2 091	132

Sumber : Kantor Kementerian Agama Kabupaten Demak

* MI Desa Karangawen Belum terdaftar di Kantor Kemenag

**Tabel 4.9. JUMLAH SEKOLAH, MURID DAN GURU MADRASAH
TSANAWIYAH (MTs) DI KECAMATAN KARANGAWEN
TAHUN 2017**

	DESA	SEKOLAH	MURID	GURU
	1	2	3	4
1	Jragung	2	223	26
2	Wonosekar	1	114	18
3	Margohayu	1	151	11
4	Tlogorejo	1	294	21
5	Teluk	0	0	0
6	Rejosari	3	457	52
7	Karangawen	1	742	50
8	Kuripan	0	0	0
9	Bumirejo	0	0	0
10	Brambang	1	56	18
11	Sidorejo	0	0	0
12	Pundenarum	1	87	18
	JUMLAH	11	2 124	214
	Tahun 2016	11	2 111	214
	2015	11	2 065	252
	2014	11	2 138	249
	2013	9	2 355	230

Sumber : Kantor Kementerian Agama Kabupaten Demak

**Tabel 4.10. JUMLAH SEKOLAH, MURID DAN GURU MADRASAH ALIYAH (MA)
DI KECAMATAN KARANGAWEN
TAHUN 2017**

	DESA	SEKOLAH	MURID	GURU
	1	2	3	4
1	Jragung	1	41	11
2	Wonosekar	1	91	8
3	Margohayu	1	61	6
4	Tlogorejo	1	200	17
5	Teluk	0	0	0
6	Rejosari	1	167	10
7	Karangawen	0	0	0
8	Kuripan	0	0	0
9	Bumirejo	0	0	0
10	Brambang	1	56	10
11	Sidorejo	0	0	0
12	Pundenarum	0	0	0
	JUMLAH	6	616	62
	Tahun 2016	6	703	62
	2015	5	576	101
	2014	5	538	105
	2013	5	537	101

Sumber : Kantor Kementerian Agama Kabupaten Demak

**Tabel 4.11. JUMLAH SEKOLAH, MURID DAN GURU SEKOLAH DINIYAH
DI KECAMATAN KARANGAWEN
TAHUN 2017**

	DESA	SEKOLAH	MURID	GURU
	1	2	3	4
1	Jragung	3	228	34
2	Wonosekar	4	441	62
3	Margohayu	1	241	10
4	Tlogorejo	3	589	42
5	Teluk	4	429	61
6	Rejosari	5	999	95
7	Karangawen	3	424	45
8	Kuripan	3	241	37
9	Bumirejo	2	361	34
10	Brambang	5	679	62
11	Sidorejo	3	442	48
12	Pundenarum	4	219	43
	JUMLAH	40	5 293	573
	Tahun 2016	40	5 293	573
	2015	39	5 051	631
	2014	40	5 125	655
	2013	40	5 544	656

Sumber : Kantor Kementerian Agama Kabupaten Demak

**Tabel 4.13. JUMLAH TENAGA KESEHATAN
DI KECAMATAN KARANGAWEN
TAHUN 2017**

	DESA	DOKTER	PARA- MEDIS	BIDAN	DUKUN BAYI
	1	2	3	4	5
1	Jragung	0	7	4	0
2	Wonosekar	1	2	2	0
3	Margohayu	0	0	1	0
4	Tlogorejo	1	3	3	0
5	Teluk	0	5	3	0
6	Rejosari	2	3	4	0
7	Karangawen	0	7	10	0
8	Kuripan	2	2	1	0
9	Bumirejo	0	4	5	0
10	Brambang	3	2	11	0
11	Sidorejo	1	1	5	0
12	Pundenarum	0	4	5	0
	JUMLAH	10	40	54	0
	Tahun 2016	10	40	54	0
	2015	10	41	54	0
	2014	9	35	39	0
	2013	8	31	37	0

Sumber : Puskesmas Kecamatan Karangawen

Tabel 4.14. JUMLAH PESERTA KB AKTIF MENURUT ALAT KONTRASEPSI DI KECAMATAN KARANGAWEN TAHUN 2017

	DESA	I U D	M O P	M O W	INPLT
	1	2	3	4	5
1	Jragung	45	5	21	129
2	Wonosekar	126	2	48	240
3	Margohayu	15	1	5	60
4	Tlogorejo	172	4	69	241
5	Teluk	155	0	31	32
6	Rejosari	67	3	58	161
7	Karangawen	176	1	82	122
8	Kuripan	48	3	16	41
9	Bumirejo	102	2	56	118
10	Brambang	152	2	63	180
11	Sidorejo	113	1	112	162
12	Pundenarum	147	4	49	182
	JUMLAH	1 318	28	610	1 668
	Tahun 2016	2 936	131	1 271	3 922
	2015	2 877	131	1 350	3 742
	2014	2 837	131	1 320	3 612
	2013	2 783	131	1 289	3 480

Sumber : UPTD Bapemas dan KB Kecamatan Karangawen

Lanjutan.

	DESA	SUNTIK	P I L	KONDOM	JUMLAH
	1	6	7	8	9
1	Jragung	1 069	26	3	1 298
2	Wonosekar	850	18	2	1 286
3	Margohayu	405	4	2	492
4	Tlogorejo	1 057	32	3	1 578
5	Teluk	786	27	2	1 033
6	Rejosari	1 364	77	2	1 732
7	Karangawen	314	8	2	705
8	Kuripan	563	16	4	691
9	Bumirejo	652	58	5	993
10	Brambang	979	40	5	1 421
11	Sidorejo	880	71	4	1 343
12	Pundenarum	808	44	3	1 237
	JUMLAH	9 727	421	37	13 809
	Tahun 2016	11 825	1 163	1 303	22 551
	2015	9 835	1 163	1 163	20 261
	2014	10 383	909	1 036	20 228
	2013	10 079	872	957	19 591

Sumber : UPTD Bapemas dan KB Kecamatan Karangawen

Catatan : Kolom 8 Tahun 2008 dan 2009 data tak tersedia

**Tabel 4.15. JUMLAH PASANGAN USIA SUBUR YANG BUKAN
 PESERTA KB DI KECAMATAN KARANGAWEN
 TAHUN 2017**

	DESA	HAMIL	INGN ANAK SEGERA	INGIN ANAK DITUNDA	TIDAK INGIN ANAK
	1	2	3	4	5
1	Jragung	70	349	43	38
2	Wonosekar	34	382	40	33
3	Margohayu	47	346	30	27
4	Tlogorejo	131	446	42	41
5	Teluk	88	85	27	30
6	Rejosari	95	229	38	39
7	Karangawen	66	92	29	32
8	Kuripan	32	322	24	23
9	Bumirejo	76	205	27	22
10	Brambang	75	108	34	37
11	Sidorejo	90	33	45	40
12	Pundenarum	52	424	15	20
	JUMLAH	856	3 021	394	382
	Tahun 2016	877	2 481	402	391
	2015	905	4 282	423	402
	2014	937	4 212	428	406
	2013	960	4 329	430	407

Sumber : UPTD Bapemas dan KB Kecamatan Karangawen

**Tabel 4.16. JUMLAH NIKAH, TALAK, CERAI DAN RUJUK
DI KECAMATAN KARANGAWEN
TAHUN 2017**

	DESA	NIKAH	TALAK	RUJUK	CERAI
	1	2	3	4	5
1	Jragung	85	0	0	0
2	Wonosekar	58	0	0	0
3	Margohayu	36	0	0	0
4	Tlogorejo	89	0	0	0
5	Teluk	35	0	0	0
6	Rejosari	92	0	0	0
7	Karangawen	53	0	0	0
8	Kuripan	36	0	0	0
9	Bumirejo	27	0	0	0
10	Brambang	83	0	0	0
11	Sidorejo	55	0	0	0
12	Pundenarum	40	0	0	0
	JUMLAH	689	0	0	0
	Tahun 2016	834	0	0	60
	2015	851	3	0	41
	2014	883	5	0	35
	2013	963	6	0	32

Sumber : K.U.A Kecamatan Karangawen

Data cerai tidak tersedia

**Tabel 4.12. JUMLAH PRASARANA KESEHATAN
DI KECAMATAN KARANGAWEN
TAHUN 2017**

DESA	Rumah Sakit	Puskes- mas	Puskes-		Polindes	Bidan Praktek Mandiri
			mas	Pembantu		
1	2	3	4	5	6	
1	Jragung	0	0	0	2	2
2	Wonosekar	0	0	0	1	2
3	Margohayu	0	0	0	1	1
4	Tlogorejo	0	1	0	0	2
5	Teluk	0	0	1	0	1
6	Rejosari	0	0	0	2	2
7	Karangawen	0	0	0	1	2
8	Kuripan	0	0	0	1	1
9	Bumirejo	0	0	0	2	3
10	Brambang	0	1	0	1	5
11	Sidorejo	0	0	0	2	3
12	Pundenarum	0	0	1	1	3
JUMLAH		0	2	2	14	27
Tahun 2016		0	2	2	14	27
2015		0	2	2	13	26
2014		0	2	2	13	26
2013		0	2	2	12	24

Sumber : Puskesmas Kecamatan Karangawen

**Tabel 4.17. JUMLAH TEMPAT IBADAH
DI KECAMATAN KARANGAWEN
TAHUN 2017**

DESA	GEREJA					
	MUSHOLL/ MASJID	KATHOLIK	PROTES-	TAN	PURA/ WIHARA	
1	2	3	4	5	6	
1	Jragung	64	10	0	1	0
2	Wonosekar	37	4	0	1	0
3	Margohayu	25	4	0	0	0
4	Tlogorejo	59	4	0	0	0
5	Teluk	28	3	0	0	0
6	Rejosari	71	7	0	1	0
7	Karangawen	33	4	0	0	0
8	Kuripan	15	4	0	2	0
9	Bumirejo	22	4	0	2	0
10	Brambang	42	7	0	0	0
11	Sidorejo	36	7	0	0	0
12	Pundenarum	35	5	0	4	0
JUMLAH		467	63	0	11	0
Tahun 2016		455	62	0	11	0
2015		455	62	0	11	0
2014		451	62	0	11	0
2013		449	61	0	11	0

Sumber : KUA Kecamatan Karangawen

**Tabel 4.18. JUMLAH PEMELUK AGAMA
DI KECAMATAN KARANGAWEN
TAHUN 2017**

	DESA	ISLAM	KRISTEN	KRISTEN	HINDU/ KATHOLIK	JUMLAH
			PROTESTAN	BUDHA		
	1	2	3	4	5	6
1	Jragung	8 351	0	26	5	8 382
2	Wonosekar	7 595	2	88	0	7 685
3	Margohayu	5 014	0	12	0	5 026
4	Tlogorejo	9 769	0	2	0	9 771
8	Teluk	4 984	0	0	0	4 984
6	Rejosari	12 505	0	12	0	12 517
7	Karangawen	6 326	0	7	0	6 333
8	Kuripan	5 076	8	377	4	5 465
9	Bumirejo	5 508	0	214	3	5 725
10	Brambang	10 563	3	66	1	10 633
11	Sidorejo	7 565	1	6	0	7 572
12	Pundenarum	5 905	14	146	4	6 069
	JUMLAH	89 161	28	956	17	90 162
	Tahun 2016	88 157	26	948	19	89 150
	2015	87 145	26	942	19	88 132
	2014	86 105	18	954	21	87 098
	2013	85 047	18	954	21	86 040

Sumber : KUA Kecaamatan Karangawen

**Tabel 5.1. LUAS PANEN DAN PRODUKSI TANAMAN PANGAN
DI KECAMATAN KARANGAWEN
TAHUN 2017**

JENIS TANAMAN		TAMBAH TANAH (Ha)	PANEN KOTOR (Ha)	PANEN BERSIH (Ha)	RATA- RATA- (Kw/Ha)	Produksi Bersih (Ton)
1		2	3	4	5	6
1	PADI	5 214	5 270	5 226	53.49	27 955
2	JAGUNG	11 037	11 651	11 637	77.39	90 053
3	KETELA POHON	10	10	10	212.63	213
4	KETELA RAMBAT	0	0	0	0.00	0
5	KACANG TANAH	0	0	0	0.00	0
6	KACANG HIJAU	407	574	567	13.01	737
7	KEDELAI	100	55	55	24.18	133
8	SORGUM	0	0	0	0.00	0

Sumber : Dipertan Kab Demak

**Tabel 5.2. POPULASI TERNAK BESAR
DI KECAMATAN KARANGAWEN
TAHUN 2017**

	DESA	SAPI	KERBAU	KUDA	KAM- BING	DOMBA	KELIN- CI
1		2	3	4	5	6	7
1	Jragung	123	2	23	1 072	585	10
2	Wonosekar	32	0	4	989	493	15
3	Margohayu	27	0	6	749	432	12
4	Tlogorejo	198	0	25	833	389	0
5	Teluk	52	0	9	345	404	0
6	Rejosari	261	4	5	634	431	13
7	Karangawen	279	0	7	645	464	0
8	Kuripan	98	3	7	421	352	0
9	Bumirejo	68	0	6	372	418	0
10	Brambang	311	1	21	728	447	14
11	Sidorejo	217	10	8	645	582	0
12	Pundenarum	34	3	10	641	263	0
	JUMLAH	1 700	23	131	8 074	5 260	64
	Tahun 2016	1 676	38	141	8 774	5 718	85
	2015	1 525	31	144	8 731	5 829	84
	2014	1 257	8	134	8 895	5 048	111

Sumber : Monografi Kecamatan Karangawen

DATA

MENCERDASKAN BANGSA



**BADAN PUSAT STATISTIK
KABUPATEN DEMAK**

Jl. Sultan Hadiwijaya No. 23 Demak
Telp./Fax : (0291) 885445
e-mail : bps3321@bps.go.id
homepage : <http://demakkab.bps.go.id>